

PRÉFECTURE DE LA LOIRE

copie DSS

Fait le 12/7
A

DIRECTION DES ACTIONS
INTERMINISTERIELLES
ET EUROPEENNES

Le Secrétaire Général,
Chargé de l'administration
du département de la Loire

BUREAU DE L'ENVIRONNEMENT
ET DU CADRE DE VIE

Affaire suivie par : Elisabeth BLANQUET
numéro d'appel : 04 77 48 48 92
EB/NP

VU la loi du 19 juillet 1976 modifiée relative aux installations classées pour la protection de l'environnement, et notamment ses articles 4.2 et 16.5,

VU la loi du 4 janvier 1993 relative aux carrières,

VU l'article 2 du décret n° 50.722 du 24 juin 1950 relatif à la délégation des pouvoirs propres aux Préfets, Sous-Préfets et Secrétaires Généraux de Préfecture,

VU le décret du 21 septembre 1977 modifié pris pour l'application de la loi du 19 juillet 1976 précitée, et notamment ses articles 2.1, 18, 23.2, 23.3 et 23.7,

VU l'arrêté ministériel du 10 février 1998 relatif à la détermination du montant des garanties financières de remise en état des carrières et notamment son article 4,

VU l'arrêté préfectoral du 3 octobre 1988 autorisant (extension) la S.A. THOMAS à exploiter une carrière de sables et graviers d'alluvions sur le territoire de la commune de FEURS, lieu dit "Les Gravières de la Selle", pour une superficie totale de 24 ha 62 a,

VU le dossier fourni en date du 30 octobre 1998 présentant les éléments de calcul du montant des garanties financières,

VU l'arrêté ministériel du 1er février 1996 fixant le modèle d'attestation de la constitution de garanties financières prévu à l'article 23.3 du décret du 21 septembre 1977,

VU le rapport et les propositions de M. le Directeur régional de l'Industrie de la Recherche et de l'Environnement, Inspecteur des installations classées en date du 11 mai 1999,

VU l'avis de la Commission départementale des Carrières en date du 28 mai 1999,

.../...

REPUBLIQUE FRANÇAISE
Liberté Égalité Fraternité

A R R E T E

ARTICLE 1er : Pour poursuivre les travaux d'exploitation et de remise en état de la carrière de sables et graviers d'alluvions située sur le territoire de la commune de FEURS, lieu dit "Les Gravières de la Selle", prescrits par l'arrêté préfectoral du 3 octobre 1988, la S.A. THOMAS, doit fournir, au plus tard dans un délai de un mois à compter de la date du présent arrêté, l'acte de cautionnement solidaire exigible au 14 juin 1999 attestant la constitution des garanties financières dont les modalités et le montant sont fixés dans les articles suivants.

Article 2 :

L'article 1 de l'arrêté préfectoral du 03 octobre 1988 est complété par les articles suivants relatifs aux garanties financières.

Article 3 : Périodicité -

La durée de l'autorisation est divisée en période quinquennale. A chaque période correspond un montant de garanties financières permettant la remise en état maximale au sein de cette période. Des plans schématisant à l'échéance du 14 juin 1999, puis tous les 5 ans le schéma prévisionnel d'exploitation et de remise en état complètent la présente annexe. Ils constituent la référence pour la détermination du montant des garanties financières pour chaque période considérée et représentent les engagements de l'exploitant en matière d'exploitation et de remise en état. Toute disposition contraire définie dans l'Arrêté Préfectoral du 03 octobre 1988 est annulée.

Article 4 : Montant -

Le montant des garanties financières permettant la remise en état maximale pour la période restante à exploiter est fixé à :

Période 1 : 1999-2004

C = 495 600 F TTC

Période 2 : 2004-2008

C = 249 300 F TTC

Article 5 : Acte de cautionnement -

L'acte de cautionnement solidaire est établi conformément au modèle annexé à l'arrêté interministériel du 01.02.1996 et porte sur une durée minimum de 5 ans. Celle-ci peut exceptionnellement être réduite pour la dernière phase (en rapport avec l'échéance d'autorisation) ou lorsque la durée d'autorisation est inférieure à 5 ans.

L'acte de cautionnement solidaire établissant la constitution des garanties financières selon le montant défini ci-dessus pour la première période est transmis au Préfet. Copie du document est adressée à la DRIRE.

Article 6 : Renouvellement des garanties financières -

L'exploitant adresse au Préfet et à la DRIRE le document établissant le renouvellement des garanties financières pour les montants correspondants à la tranche suivante au plus tard 6 mois avant leur échéance. Il notifie en même temps la situation de l'exploitation et l'achèvement de la fin des opérations de remise en état prévues pour la dernière tranche quinquennale.

Article 7 : Renouvellement de l'autorisation - Arrêt de l'exploitation -

Si nécessaire, l'exploitant devra solliciter le renouvellement de son autorisation au moins 18 mois avant l'échéance de celle-ci.

A défaut, l'extraction de matériaux commercialisables ne doit plus être réalisée six mois avant la date d'expiration de l'autorisation.

L'exploitant notifie à cette date au Préfet, l'arrêt des extractions, avec un dossier comprenant :

- le plan à jour de l'installation (accompagné de photos),
- le plan de remise en état *définitif*,
- un mémoire sur l'état du site.

La remise en état est achevée avant la date d'expiration de l'autorisation.

Article 8 : Modalités d'actualisation du montant des garanties financières -

Tous les cinq ans, le montant des garanties financières est actualisé compte-tenu de l'évolution de l'indice TP 01.

Lorsqu'il y a une augmentation supérieure à 15 % de l'indice TP 01 sur une période inférieure à cinq ans, le montant des garanties financières doit être actualisé dans les six mois suivant l'intervention de cette augmentation.

L'actualisation des garanties financières relève de l'initiative de l'exploitant.

Lorsque la quantité de matériaux extrait est inférieure à la capacité autorisée et conduit à un coût de remise en état inférieur à au moins 25 % du coût couvert par les garanties financières, l'exploitant peut demander au Préfet, pour les périodes quinquennales suivantes, une modification du calendrier de l'exploitation et de la remise en état et une modification du montant des garanties financières. Cette demande est accompagnée d'un dossier et intervient au moins six mois avant le terme de la période quinquennale en cours.

Article 10 : Sanctions -

L'absence de garanties financières entraîne la suspension de l'activité, après mise en oeuvre des modalités prévues à l'article 23 c de la loi du 19 juillet 1976.

Toute infraction aux prescriptions relatives aux conditions de remise en état constitue après mise en demeure un délit conformément aux dispositions de l'article 20 de la loi du 19 juillet 1976.

Article 11 :

Modification du phasage de l'exploitation.

Les dispositions de l'alinéa d) de l'article 5 de l'arrêté du 03 octobre 1988 sont abrogées.

L'exploitation sera conduite suivant les phases définies sur le plan annexé au présent arrêté.

Article 12 :

La présente décision peut être déférée au Tribunal Administratif. Le délai de recours est de deux mois à compter de la notification.

ARTICLE 13 :

M. le Sous-Préfet de Montbrison, M. le Maire de Feurs et M. le Directeur régional de l'Industrie de la Recherche et de l'Environnement, Inspecteur des installations classées sont chargés, chacun en ce qui le concerne, de l'exécution du présent arrêté dont ampliation restera déposée en mairie et sera affichée pendant une durée minimale de un mois avec mention pour les tiers de le consulter sur place ou en Sous-Préfecture de Montbrison ; il sera dressé procès-verbal de l'accomplissement de cette formalité par les soins du maire.

Fait à St-Etienne, le - 8 JUIL. 1999

Le Secrétaire Général



Philippe DARCEL

Situation au 14.06.1999

LEGENDE

Warrant of Arrest

S0 : Surface non exploitée

SI : Somme de la surface de l'emprise des infrastructures et des surfaces défrichées.

S2 : Surfaces en chantier (découvertes et exploitation)

53: Surfaces on ead

L : Unão de berges non réaménagées

S4 : Surface complexe on état

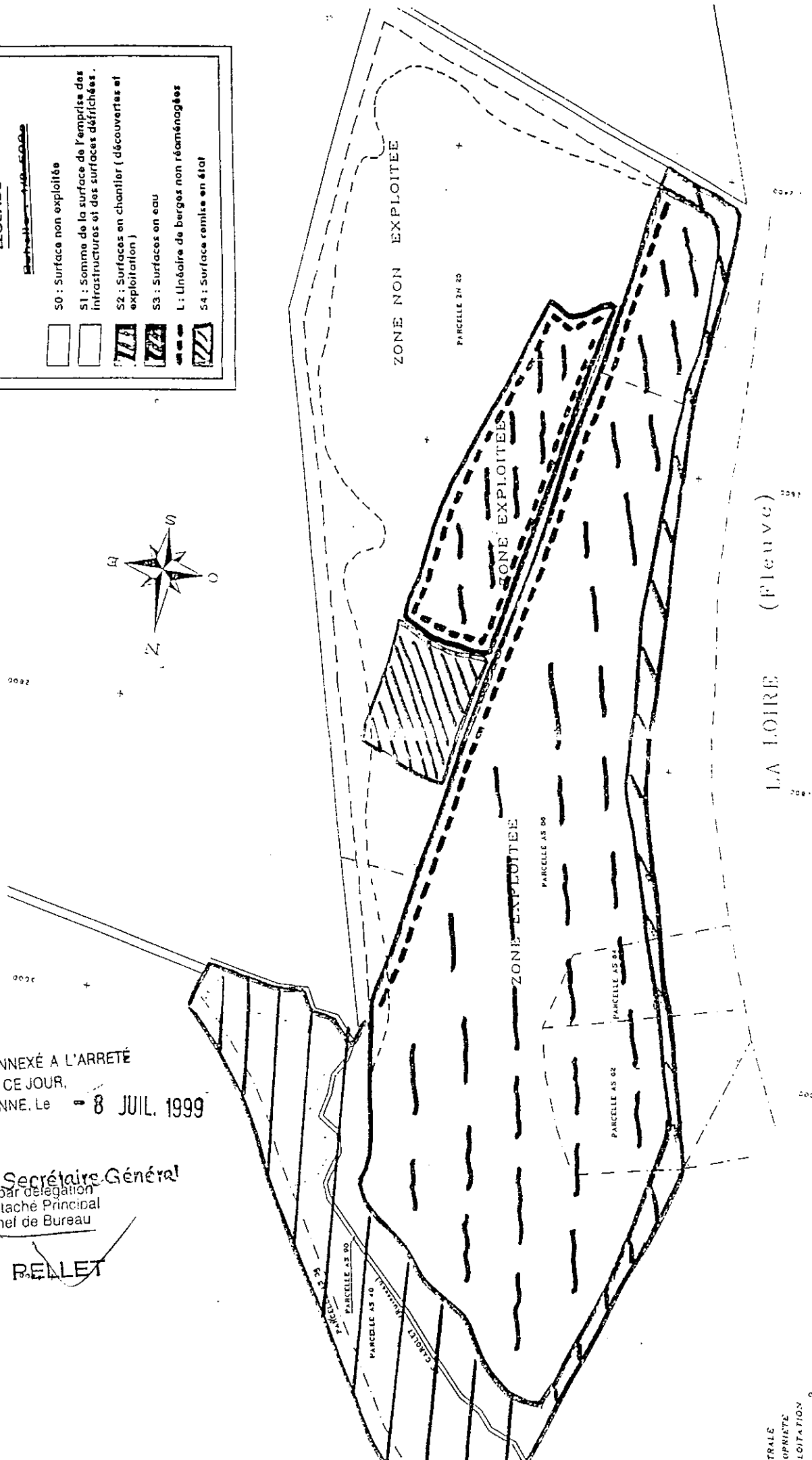


Pour le Secrétaire Général
et par délégation
L'Attaché Principal
Chef de Bureau

J. PELLET

LA LOIRE (Fleuve)

STRALÉ
NOMINATE
PRECIPITATION



Plan de phasage et de réaménagement par périodes quinquennales

Situation au 14.06.2004

LEGENDE

Recherches et travaux

S0 : Surface non exploitée

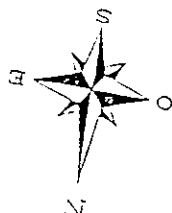
S1 : Somme de la surface de l'emprise des infrastructures et des surfaces défrichées.

S2 : Surfaces en chantier (découvertes et exploitation)

S3 : Surfaces en eau

L : Linéaire de berges non réaménagées

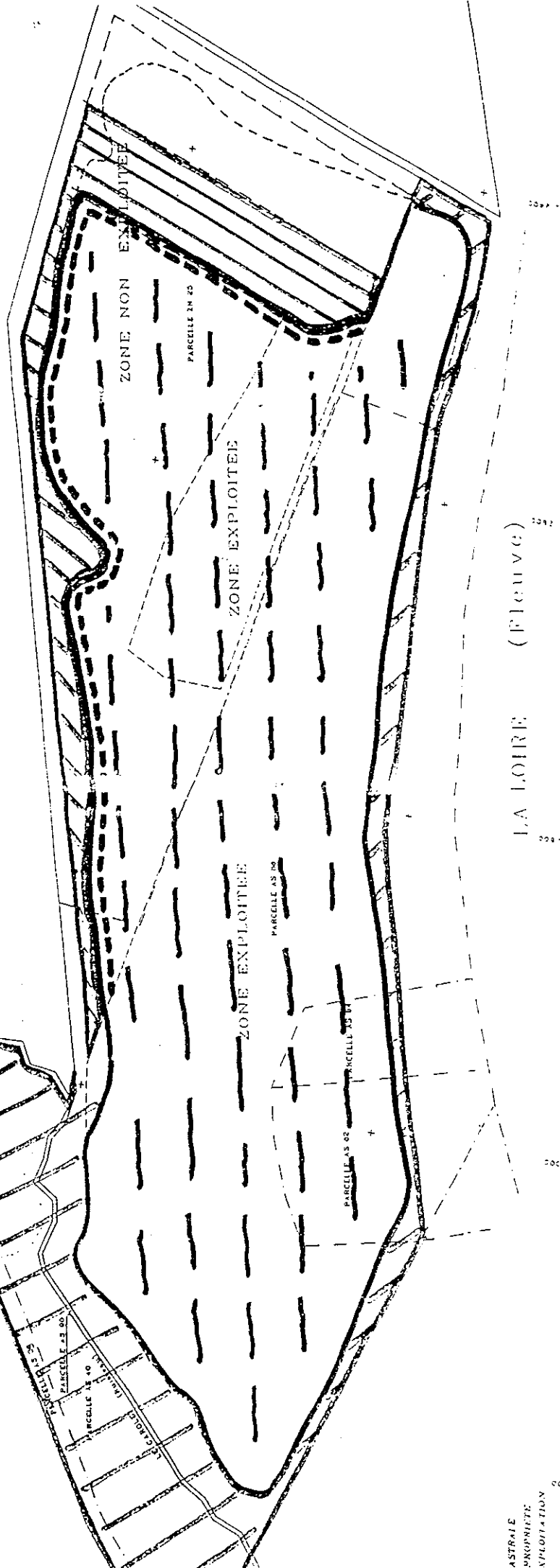
S4 : Surface remise en état



VU POUR ÊTRE ANNEXÉ A L'ARRETÉ
PREFECTORAL DE CE JOUR,
ST-ETIENNE, Le - 8 JUIL. 1999

Pour le Secrétaire Général
et par délégation
L'Attaché Principal
Chef de Bureau

J. PELLET

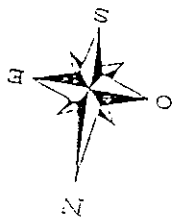


Plan de phasage et de réaménagement par périodes quinquennales

Situation au 03.10.2008

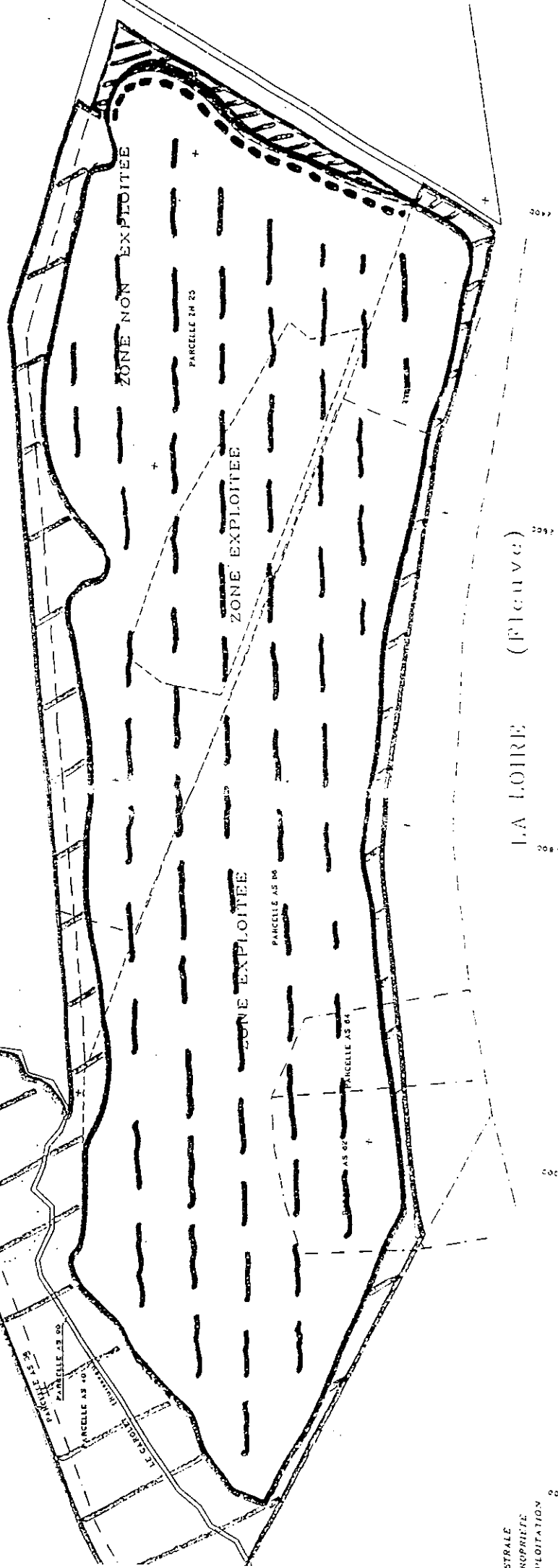
LEGENDE

- S0 : Surface non exploitée
- S1 : Somme de la surface de l'emprise des infrastructures et des surfaces défrichées.
- S2 : Surfaces en chantier (découvertes et exploitation)
- S3 : Surfaces en eau
- L : Linéaire de berges non réaménagées
- S4 : Surface remise en état



VU POUR ÊTRE ANNEXÉ A L'ARRETE
PREFECTORAL DE CE JOUR,
ST-ETIENNE. Le - 8 JUIL. 1999
Pour le Secrétaire Général
et par délégation
L'Attaché Principal
Chef de Bureau

J. PELLET



STRALE
NUPRIETE
FLOTATION

Ampliation adressée à :

- M. le Directeur de la S.A. THOMAS, Route de St-Etienne, BP 25, 42210 MONTROND LES BAINS,
- M. le Sous-Préfet de Montbrison,
- M. le Maire de Feurs,
- M. le Directeur régional de l'Industrie de la Recherche et de l'Environnement, Inspecteur des installations classées,
- Archives,
- Chrono.

Pour le Secrétaire Général
et par délégation
L'Attaché Principal
Chef de Bureau
J. PELLET